



Nemzeti
Fejlesztési Ügynökség



Schweizerische Eidgenossenschaft
Confédération suisse
Confederazione Svizzera
Confederaziun svizra

Swiss
Contribution

Fenntartható természetvédelem megalapozása a magyarországi Natura 2000 területeken

Tóth Péter

programvezető

Magyar Madártani és Természetvédelmi Egyesület

Biodiverzitás Nyitóünnepség – Felsőtárkány, 2012. szeptember 25.



MTA
ÖKOLÓGIAI
KUTATÓKÖZPONT



A konzorcium bemutatása

Magyar Madártani és Természetvédelmi Egyesület

(konzorciumvezető, kételtű-, hüllő-, madár- és denevérfajok monitoringja, nyilvánosság)

Szent István Egyetem, Gödöllő:

(fenntartási tervezés, élőhely kezelési mintaprojektek, emlős ragadozó-, hal- és növényfajok monitoringja, vadhatás vizsgálat)

- Környezet- és Tájgazdálkodási Intézet
- Vadvilág Megőrzési Intézet
- Halgazdálkodási Tanszék
- Természetvédelmi és Tájökológiai Tanszék

Magyar Tudományos Akadémia Ökológiai Kutatóközpont

- Ökológiai és Botanikai Intézet, Vácrátót
(élőhelyváltozások trendanalízise, erdei élőhelyek vizsgálata, holtfa elemzés)

A projekt célja I.

- Törekvés a kedvező természeti állapot elérése felé a hazai Natura 2000 területeken
- Adatgyűjtés teljessé tétele egyes fajok és élőhelyek esetében
- Monitoring módszertani fejlesztések



- 54 fajra és 54 élőhelyre kiterjedő monitoring rendszer összehangolt működtetése (hal-, kétéltű-, hüllő-, madár- és emlősfajok, élőhelyek)
- Jó minőségű friss adatok több, mint 1 M ha-ról

A projekt célja II.

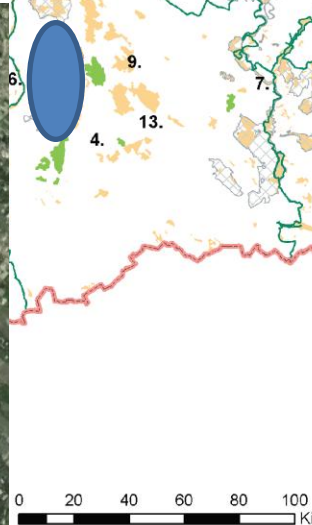
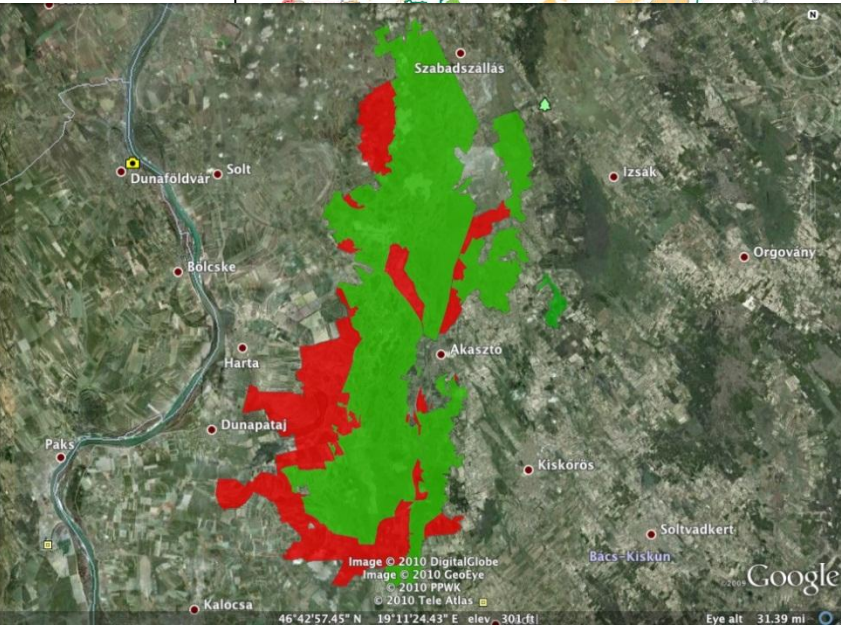
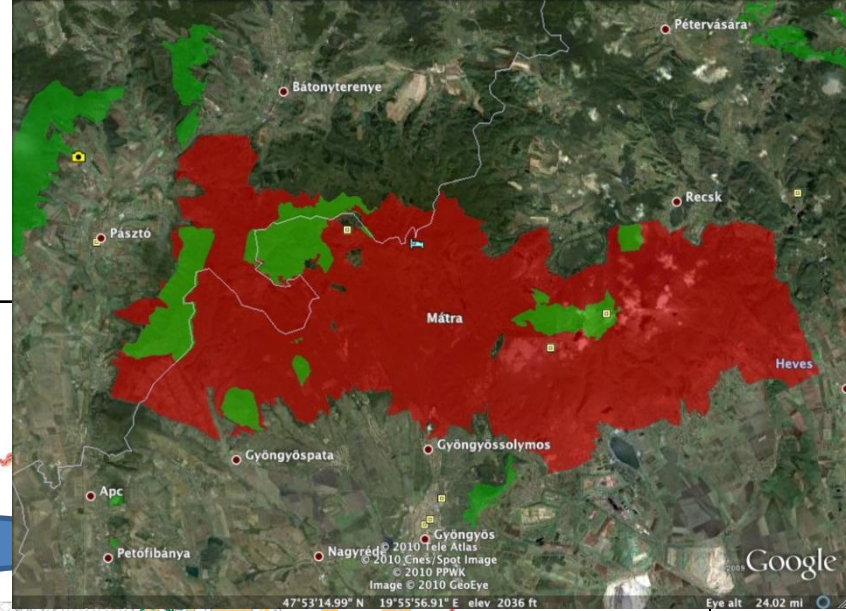
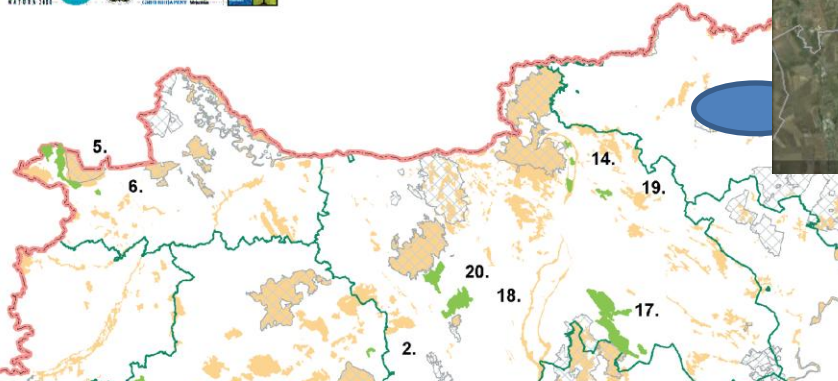
- Ökológiai szempontból kedvező, gazdasági szempontból életképes földhasználati modell



- Az ökológiai szempontból optimális földhasználat meghatározása a felmérések alapján
- Részvételi alapú fenntartási tervezés
- Mintaterületeken történő megvalósítás – visszacsatolás!

Mintaterületeink

Natura 2000 területek Magyarországon



- HUBN10006 Mátra
- HUBN20044 Recski Hegyes-hegy
- HUBN20047 Mátra északi letörése
- HUBN20048 Gyöngyöstarjáni Világos-hegy és Rossz-rétek
- HUBN20049 Mátrabérc–fallóskúti-rétek
- HUBN20050 Gyöngyöspatai Havas
- HUBN20051 Nyugat-Mátfa
- HUBN20046 Gyöngyösi Sár-hegy
- HUKN10002 Kiskunsági szikes tavak és az örjei turjánvidék
- HUKN20009 Felső-kiskunsági szikes tavak és Miklapusztfa
- HUKN20013 Fülöpszállás–Sótszentimre–csengődi lápok
- HUKN20021 Ökördi-erdőtelek–keceli lápok

Ambícióink

- Integratív, teljes szakterületet felölelő megközelítés (természetvédelem, mezőgazdaság, erdőgazdálkodás, vadgazdálkodás)
- Tapasztalataink eljuttatása a döntéshozatal különböző szintjeire, ezzel szemléletformálás helyben, szakpolitikák (pl. támogatási rendszerek) befolyásolása országosan
- Összefogás a hasonló célú projektekkel

Nyitókonferenciánk: Gödöllő, 2012. október 18. (csütörtök)

[A meghívó letölthető innen >>](#)

Várjuk Önöket szeretettel!